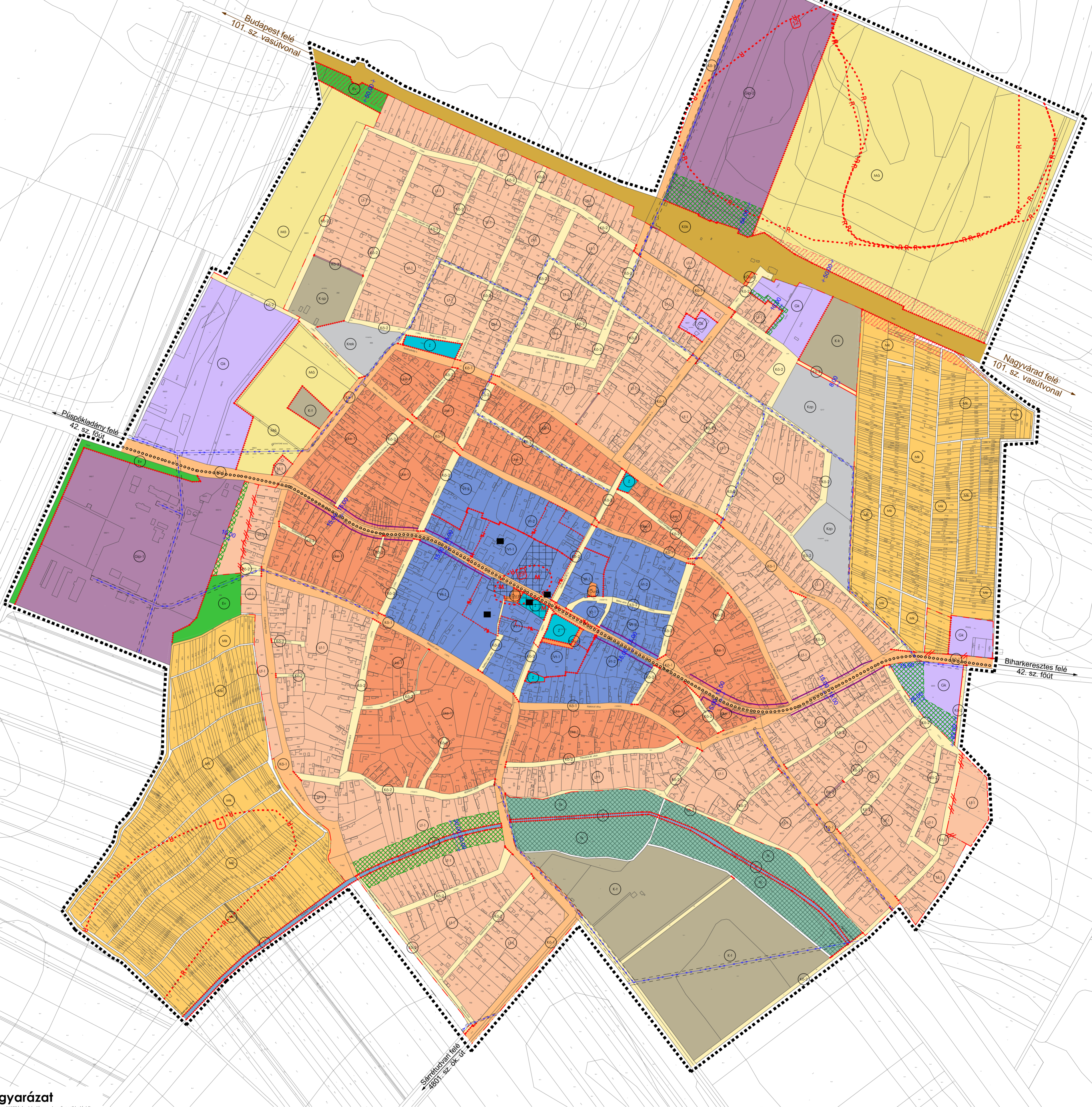



BÁRÁND KÖZSÉG SZABÁLYOZÁSI TERV - BELTERÜLET

M = 1:5000



Jelmagyarázat

(Az övezet, építési övezet kibővítésének határa egyben övezeti határ is)

Beépítésre szánt területek


- Kertvárosias lakóterület építési övezete (Lke)
- Falusias lakóterület építési övezete (Lf)
- Településközpont terület építési övezet (Vt)
- Kereskedelmi szolgáltató gazdasági terület építési övezete (Gk)
- Egyéb ipari terület építési övezete (Ge)
- Különleges területek építési övezetei (K...)
- Különleges szociális intézmény terület építési övezete (Kszoc)
- Különleges rekreációs és idegenturizmus célú terület építési övezet (Krek)
- Különleges szportterület építési övezete (Ksp)

Beépítésre nem szánt területek

- Védelmi erdő terület övezete (Ev)
- Különleges terület övezetei (K...)
- Különleges kegyeleti park terület övezete (K-k)
- Különleges termelő terület övezete (K-t)
- Különleges sport terület övezete (K-sp)
- Közpark övezet (Z)
- Vízgazdálkodási terület övezet (V)
- Mezőgazdasági terület - kertés övezete (Mk)
- Mezőgazdasági terület - általános övezet (Má)
- Természeti terület övezete (Tk)
- A telek kötelezően zöldfelületi célra használandó területe
- Általános védőterület
- Kötőpályás vasúti közlekedési terület övezete (Kök)
- I. rendű közlekedési célú terület övezete (Kö-1)
- II. rendű közlekedési célú terület övezete (Kö-2)
- Vegyesforgalmú út, elsősorban gyalogút övezete (Kö-3)
- Dűlőutak övezete (Kö-4)
- Közterületi parkoló terület övezete (Kp)
- Műemlék és telke
- Helyi jelentőségű védett érték

- Belterületi határvonal
- Megszűnő belterületi határvonal
- Módosított belterületi határ
- Szabályozási vonal és méretezése
- Övezethatár
- Építési vonal
- Régészeti lelőhely
- Szabályozási terv érvényességi határa
- Műemléki környezet
- Kerékpárút
- Gfk Középnomosságú gázvezeték
- Villamosenergia átviteli hálózat (22 KV feszültségig, biztonsági övezettel):
- Kötővezeték: 5,0 m-5,0 m
- Belterületen: 2,5 m-2,5 m

BÁRÁND ÖNKORMÁNYZATA KÉPVISELŐ-TESTÜLETÉNEK .../2022. (...) ÖNKORMÁNYZATI RENDELETE

P.H.	polgármester	jegyző
 Tervező, Építő és Kereskedelmi Kft. H-4000 Nyíregyháza, Selyem u. 21. Tel.: 06-42/435-676, Tel./Fax: 06-42/435-677 C-158-1062	MEGRENDELŐ: BÁRÁND KÖZSÉG ÖNKORMÁNYZATA H-4161 Báránd, Kossuth tér 1. TELEPÜLÉS, IGAZGATÁSI TERÜLET MEGNEVEZÉSE: BÁRÁND KÖZSÉG TELEPÜLÉSENRENDEZÉSI TERVE MUNKARÉS MEGNEVEZÉSE: SZABÁLYOZÁSI TERV - BELTERÜLET	MUNKASZÁM: T-58/2016 DÁTUM: 2022. november TERVEZŐ: szabályozási terv MÉRETKARANTY: M = 1:5000 RAJZSZÁM:
SZERKESZTŐ: Barkaszi Richard TERVEZŐ MUNKATÁRS: Ugochukwu Georgina	TERVEZŐK: Végő József településtervező építész vezető tervező TT-15-0023	UJCSOKTARTÓ: Végő József

Készült az állami alapadatok felhasználásával!